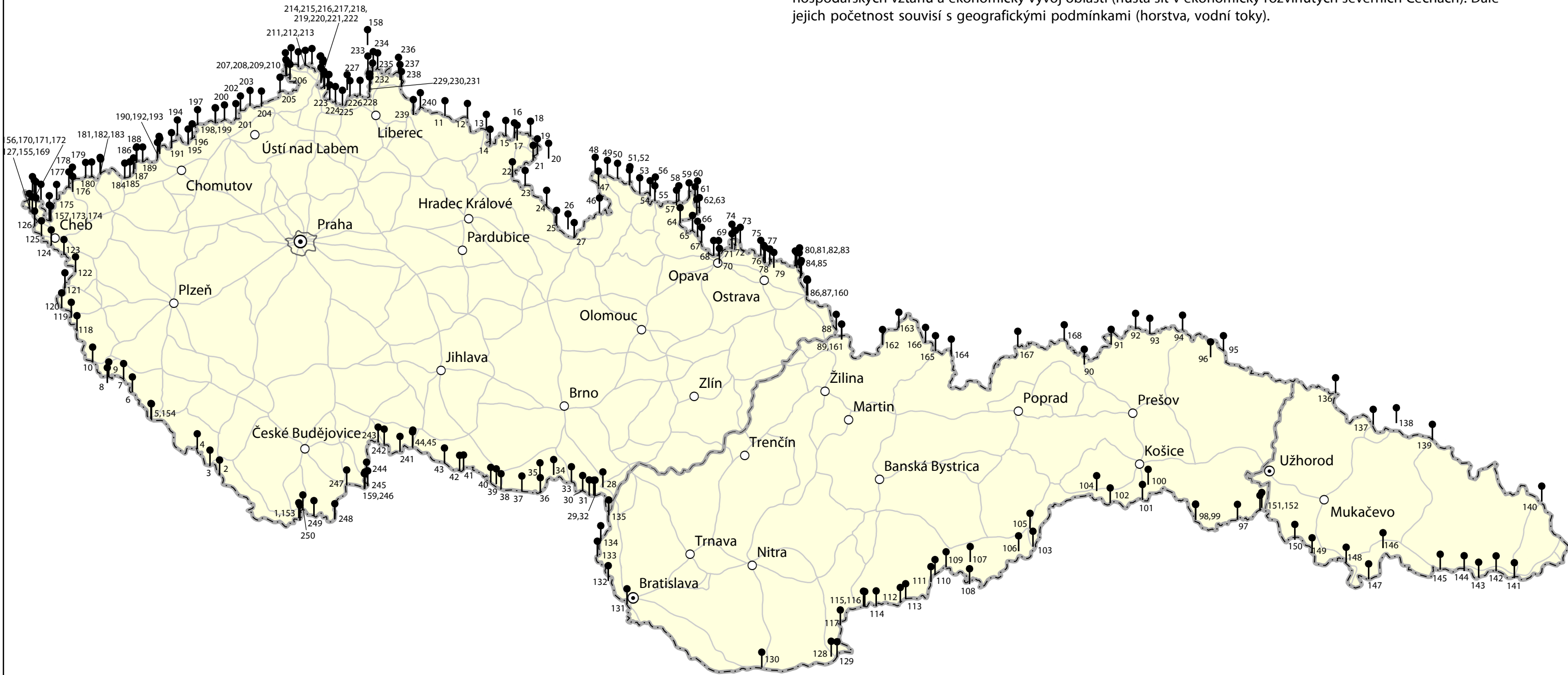








Silniční celní úřady v Československu do roku 1938

Mapa zobrazuje silniční celní hraniční přechody. Hustota silničních hraničních přechodu primárně odráží intenzitu hospodářských vztahů a ekonomický vývoj oblastí (hustá síť v ekonomicky rozvinutých severních Čechách). Dále jejich početnost souvisí s geografickými podmínkami (horstva, vodní toky).



-  silniční celní úřad
-  silniční síť
-  hranice ČSR
-  hranice zemská
-  hranice Velké Prahy

1 : 2 300 000



Mapa je součástí souboru map Specializovaná mapa s odborným obsahem „Mapa vývoje silniční sítě a rozvoje motorismu“, které jsou výstupem projektu NAKI II DG18P02OVV051 „České století motorismu“. Fakulta humanitních studií, Univerzita Karlova, 2022.